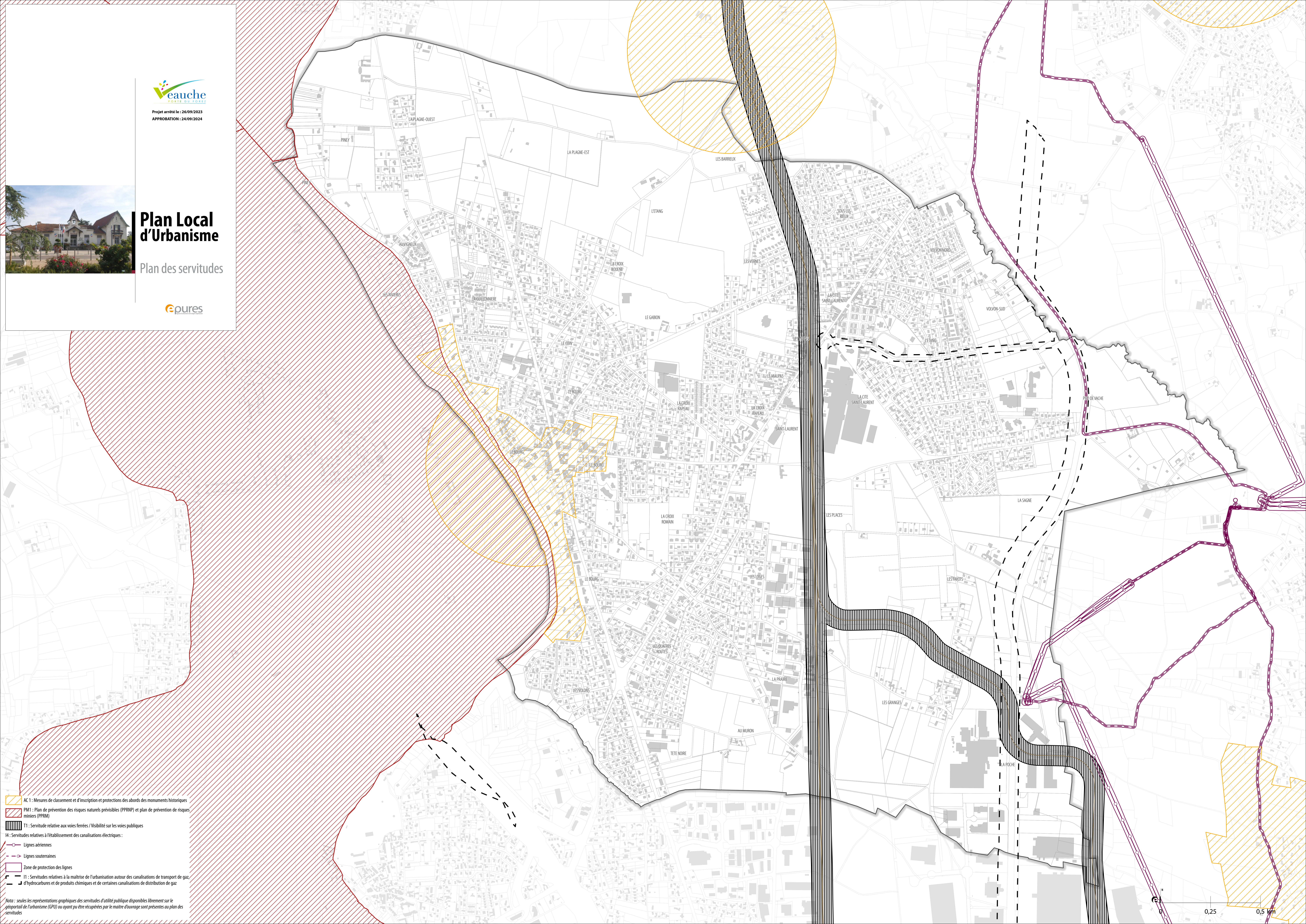




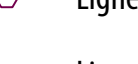





Plan Local d'Urbanisme

Plan des servitudes



-  AC 1 : Mesures de classement et d'inscription et protections des abords des monuments historiques
-  PM1 : Plan de prévention des risques naturels prévisibles (PPRN) et plan de prévention des risques miniers (PPRM)
-  T1 : Servitude relative aux voies ferrées / Visibilité sur les voies publiques
-  I4 : Servitudes relatives à l'établissement des canalisations électriques :
 -  Lignes aériennes
 -  Lignes souterraines
-  Zone de protection des lignes
-  I1 : Servitudes relatives à la maîtrise de l'urbanisation autour des canalisations de transport de gaz, d'hydrocarbures et de produits chimiques et de certaines canalisations de distribution de gaz

Nota : seules les représentations graphiques des servitudes d'utilité publique disponibles librement sur le géoportail de l'urbanisme (GPU) ou ayant pu être récupérées par le maître d'ouvrage sont présentes au plan des servitudes